Zonenplan Nutzung

Öffentliche Mitwirkung: 1. Juni 2023 – 30. Juni 2023

Vorprüfung durch die Standeskommission: 10. September 2024

Vom Bezirksrat aufgestellt: 6. Mai 2026 | 3. Februar 2026

Der regierende Hauptmann Der stillstehende Hauptmann

1. Öffentliche Auflage: 2. Juni 2025 – 1. Juli 2025
2. Öffentliche Auflage: 12. Februar 2026 – 13. März 2026

Von der Bezirksgemeinde angenommen:

Der regierende Hauptmann Der stillstehende Hauptmann

Von der Standeskommission genehmigt:

Der regierende Landammann Der Ratschreiber

Das Oberforstamt des Kantons Appenzell I.Rh. hat am 3. April 2025 in Anwendung der Art. 10 und 13 des Bundesgesetzes über den Wald (SR 921.0) in separatem Verfahren erlassen: Waldgrenzen innerhalb oder unmittelbar angrenzend an die Bauzonen.

M 1:5'000 | 1:12'500

3. Februar 2026

raum.
manufaktur.ag
stadt land verkehr

raum.manufaktur.ag
Feldlistrasse 31A
9000 St. Gallen

071 555 03 10
info@raummanufakturag.ch
www.raummanufakturag.ch

Festlegungen

Bauzonen

	K	Kernzone
	WE	Wohnzone E
	W2	Wohnzone 2
	W3	Wohnzone 3
	WG2	Wohn- und Gewerbezone 2
	WG3	Wohn- und Gewerbezone 3
	GI	Gewerbe- und Industriezone
	Oe	Zone für öffentliche Bauten und Anlagen
	F	Freihaltezone

Zonen ausserhalb der Bauzonen

	L	Landwirtschaftszone
	S	Sömmerungsgebietszone
	N	Naturschutzzone
	NP	Naturschutzzone Puffer
	ueG	übriges Gebiet

Überlagernde Zonen

	GZ g	Gefahrenzone mit geringer Gefährdung
	GZ m	Gefahrenzone mit mittlerer Gefährdung
	GZ h	Gefahrenzone mit hoher Gefährdung

Weitere

	Fläche zur Überbauung nach BauG Art. 49a

Hinweise

	QP	Künftiges Quartierplangebiet nach BauG Art. 50
	VFiB	Verkehrsfläche innerhalb Baugebiet
	VFaB	Verkehrsfläche ausserhalb Baugebiet
		Vertragsgebiet
		Wald
		Waldgrenze, rechtskräftig
		Waldgrenze, neu
		Gewässer
		Gewässer, eingedolt
		Hochspannungsfreileitung
		Kantonsgrenze
		Bezirksgrenze

Teilzonenplan Egg

Die Teilzonenplanung Egg steht im direkten Zusammenhang mit dem Quartierplan Egg. Die Teilzonenplanung wird in einem separaten Verfahren erlassen. Aufgrund der Koordinationspflicht wird das Verfahren der Teilzonenplanung mit der vorliegenden Ortsplanung koordiniert und der Teilzonenplan gleichzeitig öffentlich aufgelegt. Im vorliegenden Gesamtzonenplan wird die Zonierung gemäss Teilzonenplan dargestellt.

Hintergrundkarte: Bundesamt für Landestopografie
Daten der amtlichen Vermessung vom 13. Februar 2025

4.3104.002.341.ZPL_SchlattHaslen_260204.01.ZPL_SchlattHaslen.aprx, arne-sob-sst/boz

m 50 100 150 200 250

Übersicht Schlatt-Haslen | M 1:12'500



Haslen | M 1:5'000

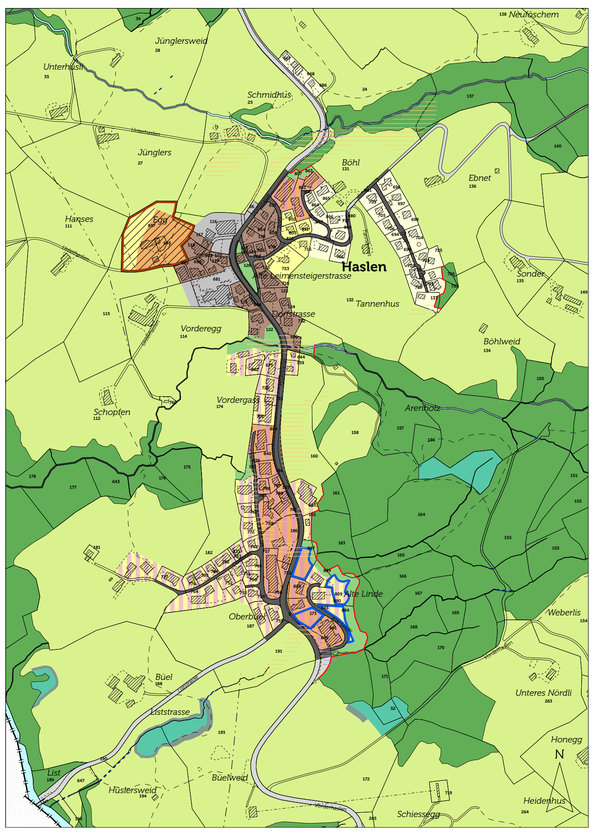

Enggenhütten | M 1:5'000

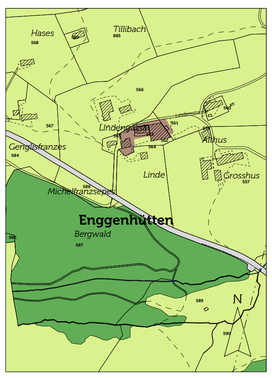

Anker | M 1:5'000

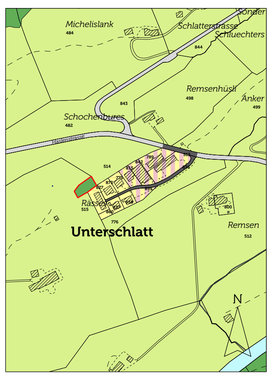

Göbsi | M 1:5'000

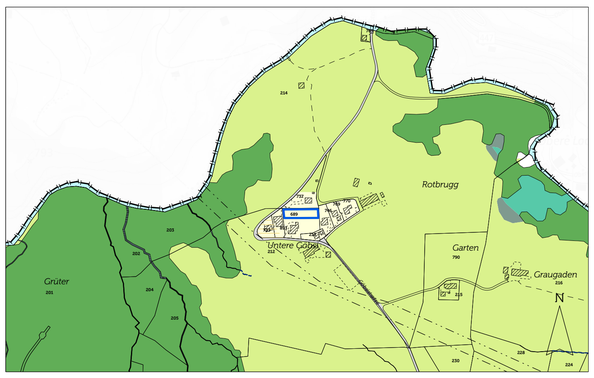

Schlatt | M 1:5'000

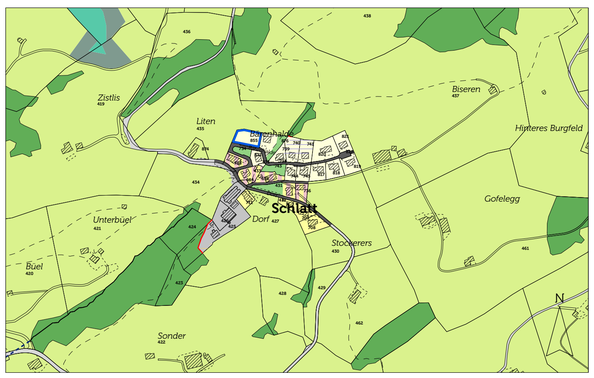
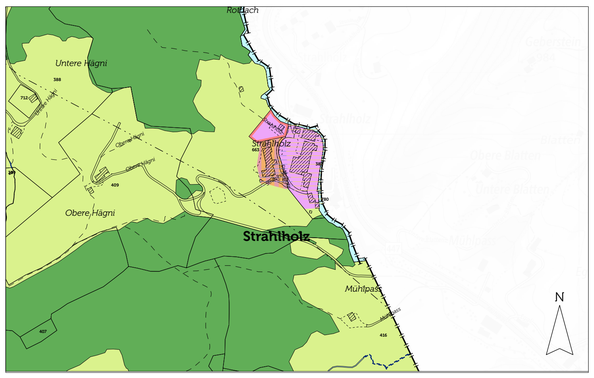
Strahlholz | M 1:5'000